





**Stage of Control**  
**Stade de contrôle**


**Fire Size**  
**Taille de l'incendie**

 *Out of Control*  
*Hors contrôle*

 *1 - 100 Hectares*

 *Capital / Capitale*

 *101 - 1000 Hectares*

 *> 1000 Hectares*

**Canada**

Map data sources:  
Sources des données:  
DMTI Spatial, GOC-COG, CIFFC