GOC COG
GOVERNMENT OPERATIONS CENTRE
CENTRE DES OPÉRATIONS DU GOUVERNEMENT

00302-24
Wildland Fires in Alberta
Feux de végétation en Alberta

Current as of / Mise à jour
24 July / juillet 2024
08:00 EDT/HAE

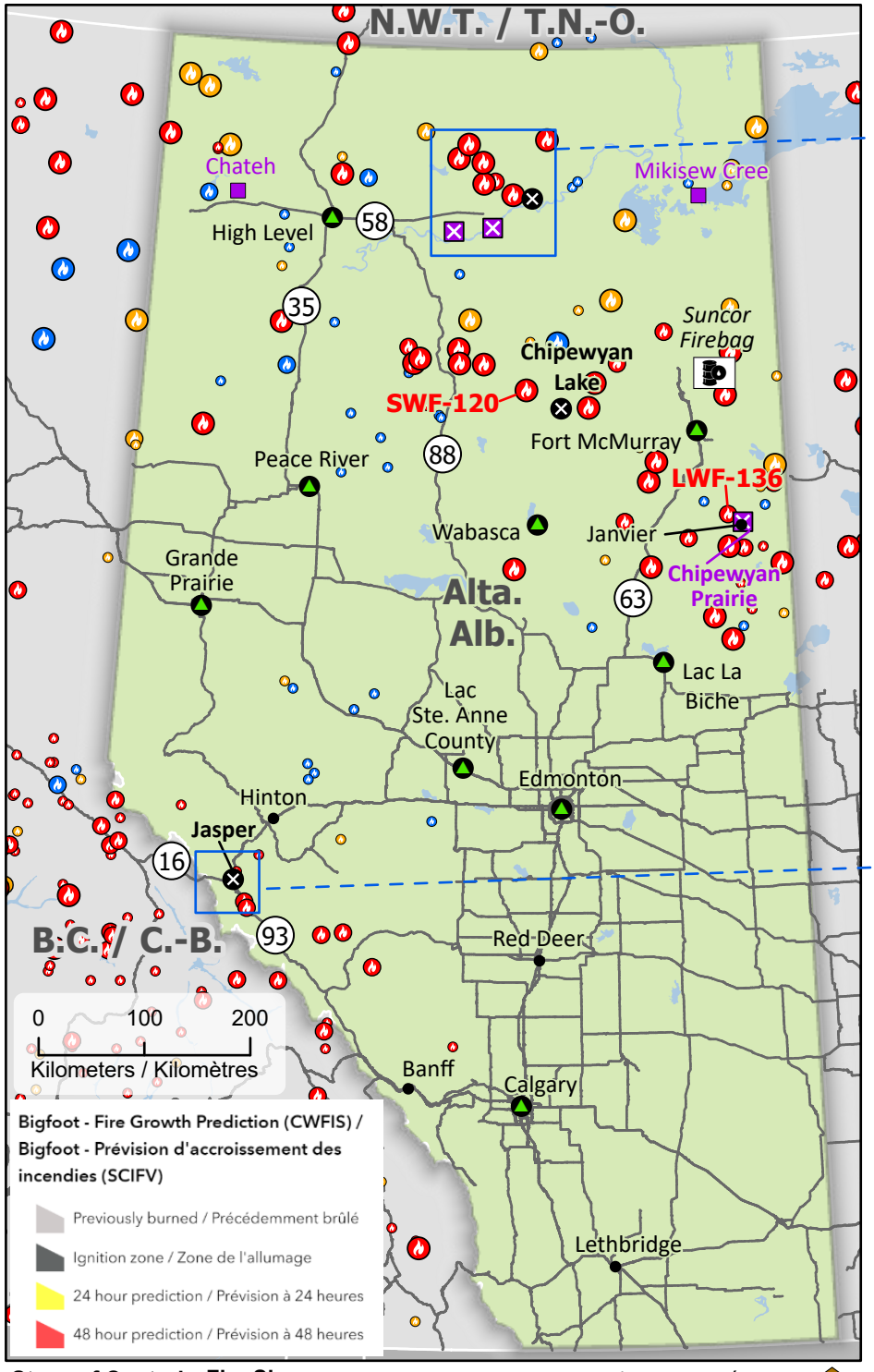

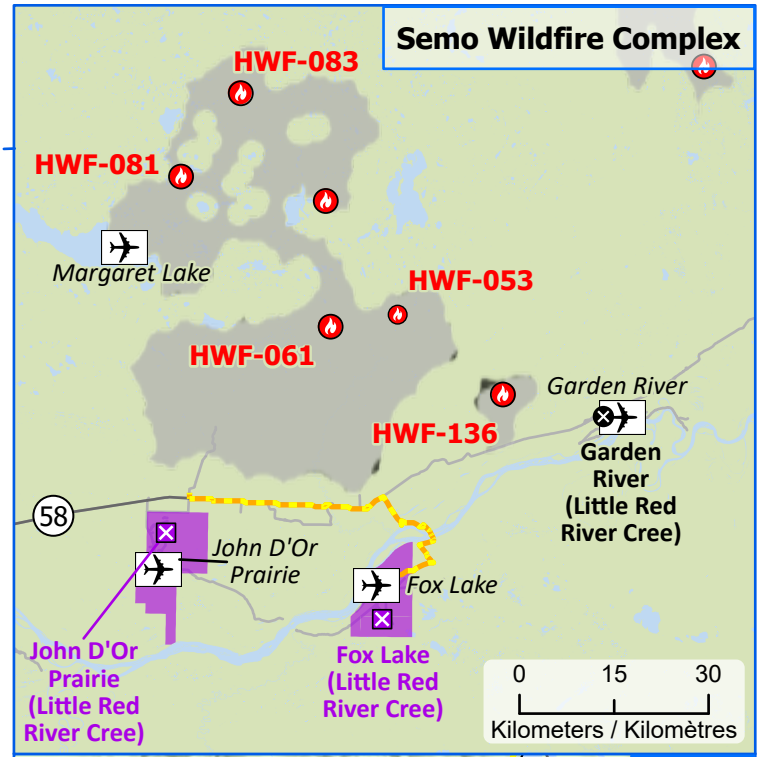

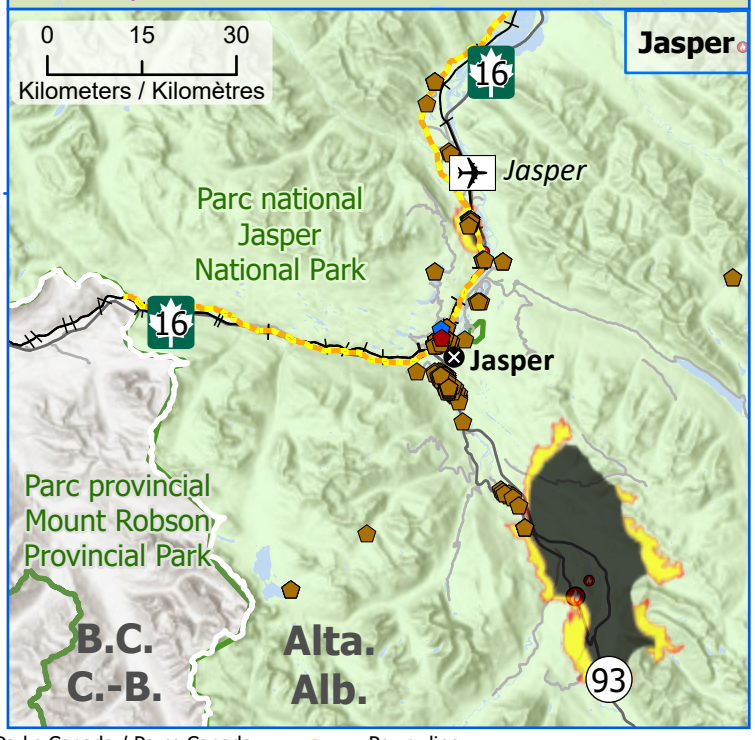

Stage of Control / Stade de contrôle
- *Out of Control / Hors contrôle*
- *Being Held / Contenu*
- *Under Control / Maîtrisé*

Fire Size / Taille de l'incendie
- *1 - 100 Hectares*
- *101 - 1000 Hectares*
- *> 1000 Hectares*

- Community / Communauté
- Community with evacuations / Communauté avec évacuations
- First Nation / Première Nation
- First Nation with evacuations / Première Nation avec évacuations
- Host Community / Communauté d'acceuil
- Parks Canada / Parcs Canada
- RCMP / GRC
- Canada Post / Postes Canada
- Oil Facility / Installation pétrolière
- Airport / Aéroport
- First Nation reserve / Réserve de Première Nation
- Power line / Ligne électrique
- Road / Route
- Highway / Autoroute
- Railway / Voie ferrée

Canada

Map data sources / Sources des données
GOC-COG, DMTI Spatial, CWFIS, ESRI, Penwell, ISC, Gov AB, NavCanada