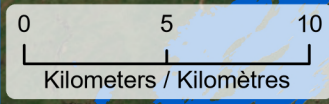
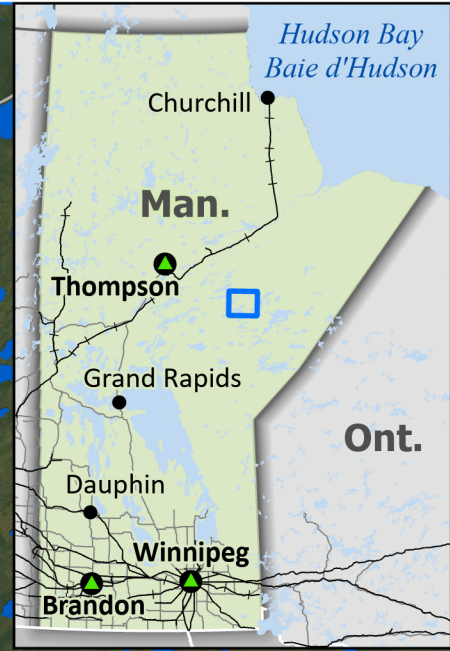
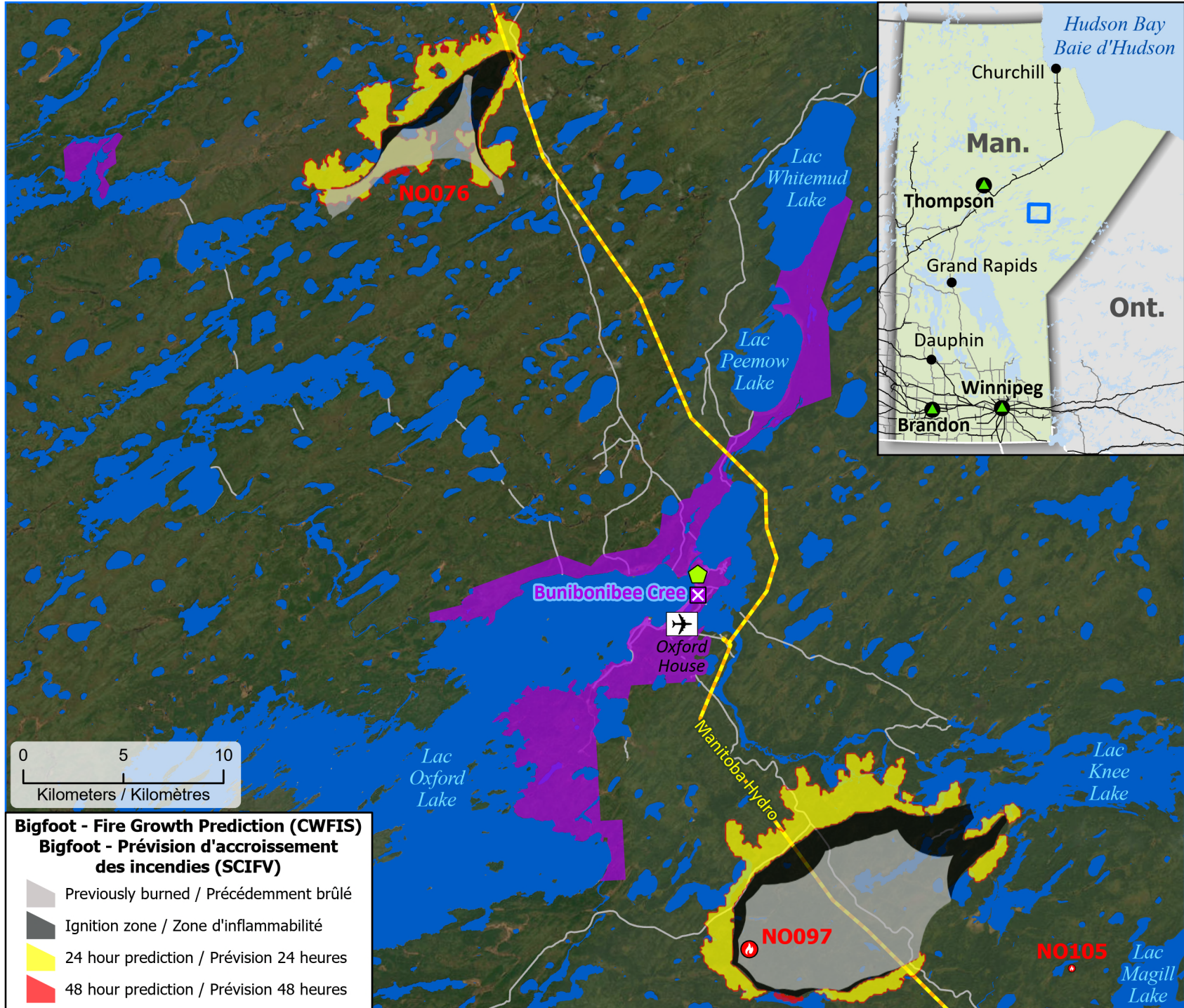


Wildland Fires near Bunibonibee Cree, Manitoba
Feux de végétation près de Bunibonibee Cree, Manitoba



Bigfoot - Fire Growth Prediction (CWFIS)
Bigfoot - Prédiction d'accroissement des incendies (SCIFV)

- Previously burned / Précédemment brûlé
- Ignition zone / Zone d'inflammabilité
- 24 hour prediction / Prédiction 24 heures
- 48 hour prediction / Prédiction 48 heures

- City / Ville
- Host Community / Communauté d'accueil
- First Nation with evacuations / Première Nation avec évacuations
- Royal Canadian Mounted Police / Gendarmerie royale du Canada

- Airport / Aéroport
- Power line / Ligne électrique
- Road / Route
- Railway / Voie ferrée
- First Nation reserve / Réserve de Première Nation

- Stage of Control**
Stade de contrôle
- Out of Control / Hors contrôle
 - Being Held / Contenu
 - Under Control / Maîtrisé

- Fire Size**
Taille de l'incendie
- 1 - 100 Hectares
 - 101 - 1000 Hectares
 - > 1000 Hectares