



**Stage of Control**  
**Stade de contrôle****Fire Size**  
**Taille de l'incendie** *Out of Control*  
*Hors contrôle* 1 - 100 Hectares Capital / Capitale 101 - 1000 Hectares > 1000 Hectares**Canada**Map data sources:  
Sources des données:  
DMTI Spatial, GOC-COG, CIFFC