



**Stage of Control**  
**Stade de contrôle**


**Fire Size**  
**Taille de l'incendie**

 *Out of Control*  
*Hors contrôle*

 1 - 100 Hectares

 Capital / Capitale

 101 - 1000 Hectares

 > 1000 Hectares

**Canada**

Map data sources:  
Sources des données:  
DMTI Spatial, GOC-COG, CIFFC