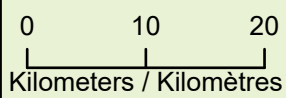
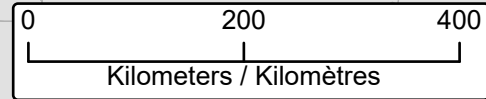
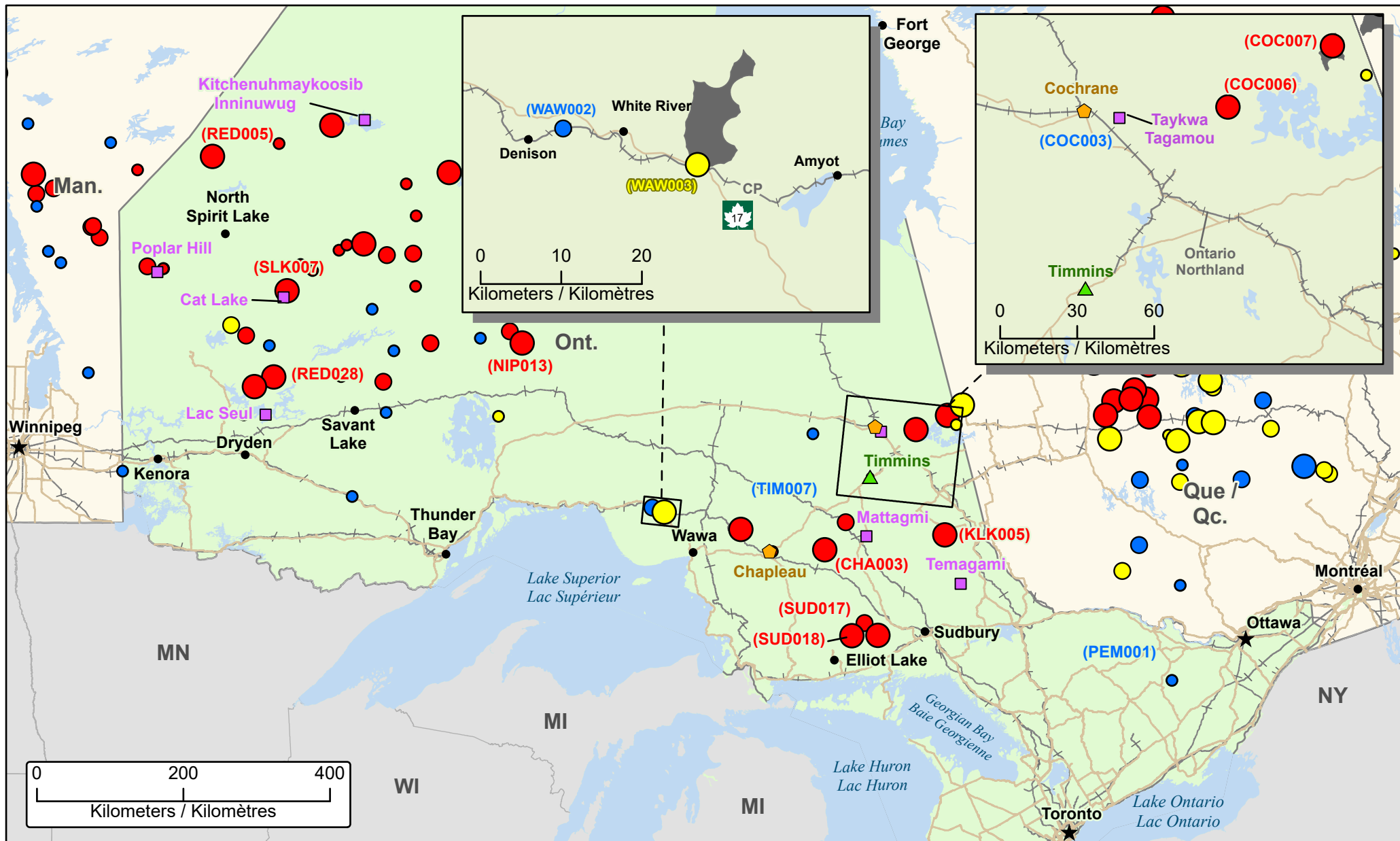


**Wildfires of interest in Ontario  
 Feux de forêt d'intérêt en Ontario**



- City / Ville
- ★ Capital / Capitale
- 🏠 Impacted Community / Communauté impactée
- ▲ Host Community / Communauté d'accueil
- 🏠 Impacted First Nation / Première Nation affectée
- 📍 Highway / Autoroute
- 🚊 Railway / Voie ferrée
- 🏠 Impacted First Nation Reserve / Réserve des Premières Nations affectée
- 🔥 Fire Perimeter Estimate / Estimation du périmètre du feu

- Stage of Control / Stade de contrôle**
- Out of Control / Hors contrôle
  - Being Held / Contenu
  - Under Control / Maîtrisé

- Fire Size / Taille de l'incendie**
- 1 - 100 Hectares
  - 100 - 999 Hectares
  - > 1000 Hectares



Map data sources  
 Sources des données  
 GOC-COG, DMTI Spatial,  
 CWFIS, ESRI