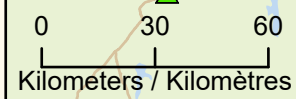
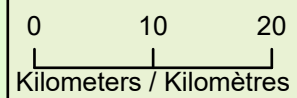
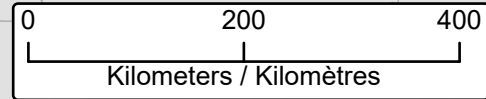
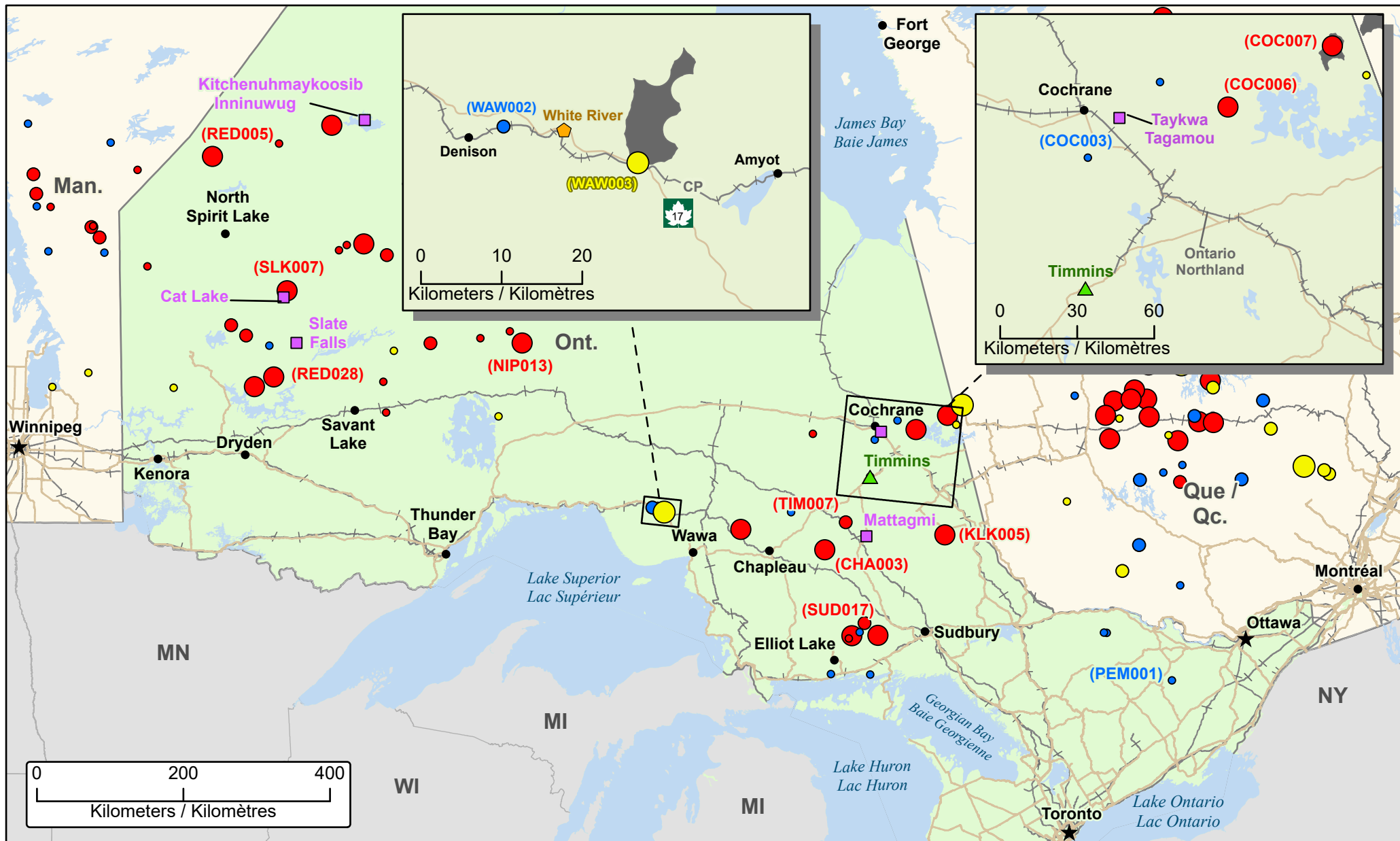


**Wildfires of interest in Ontario
 Feux de forêt d'intérêt en Ontario**



- City / Ville
- ★ Capital / Capitale
- 🏠 Impacted Community / Communauté impactée
- ▲ Host Community / Communauté d'accueil
- 🏠 Impacted First Nation / Première Nation affectée
- 🛣 Highway / Autoroute
- 🚂 Railway / Voie ferrée
- 🏠 Impacted First Nation Reserve / Réserve des Premières Nations affectée
- 🔥 Fire Perimeter Estimate / Estimation du périmètre du feu

**Out of Control
 Hors contrôle**

- 1 - 100 Hectares
- 100 - 999 Hectares
- > 1000 Hectares

**Being Held
 Contenu**

- 1 - 100 Hectares
- 100 - 999 Hectares
- > 1000 Hectares

**Under Control
 Maîtrisé**

- 1 - 100 Hectares
- 100 - 999 Hectares
- > 1000 Hectares



Map data sources
 Sources des données
 GOC-COG, DMTI Spatial,
 CWFIS, ESRI