








### Legend / Légende

- |  |   |
|--|---|
|  Community under State of Local Emergency<br>Communauté sous état d'urgence local |  First Nation under State of Local Emergency or<br>Band Council Resolution<br>Première Nation sous état d'urgence local ou<br>résolution du conseil de bande |
|  Impacted community<br>Communauté impactée  |  Impacted First Nation<br>Première Nation impactée   |
|  Host Community<br>Communauté d'accueil   |   |

**Canada**

Map data sources:  
Sources des données:  
GOC-COG, ISC - SAC,  
DMTI Spatial