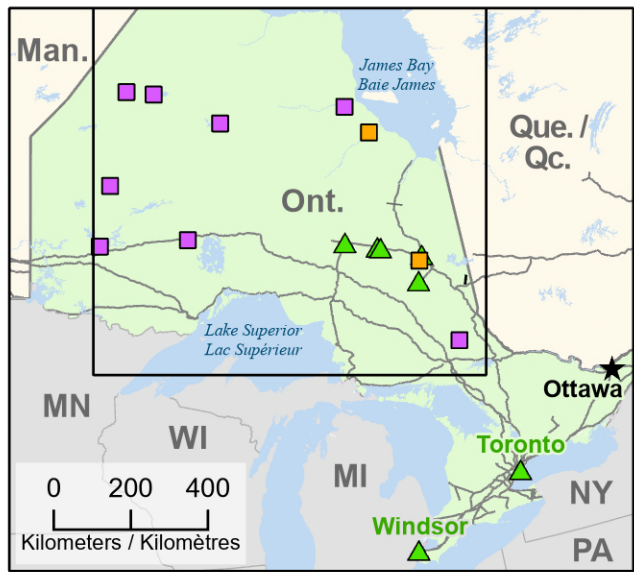
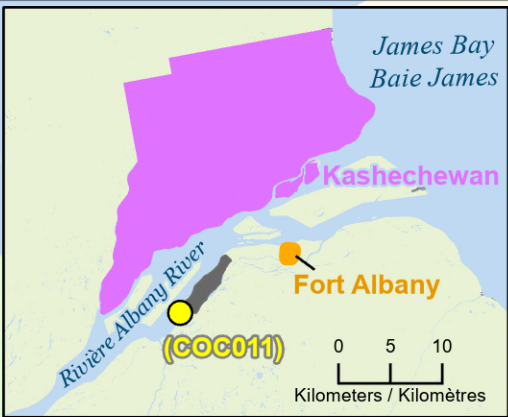
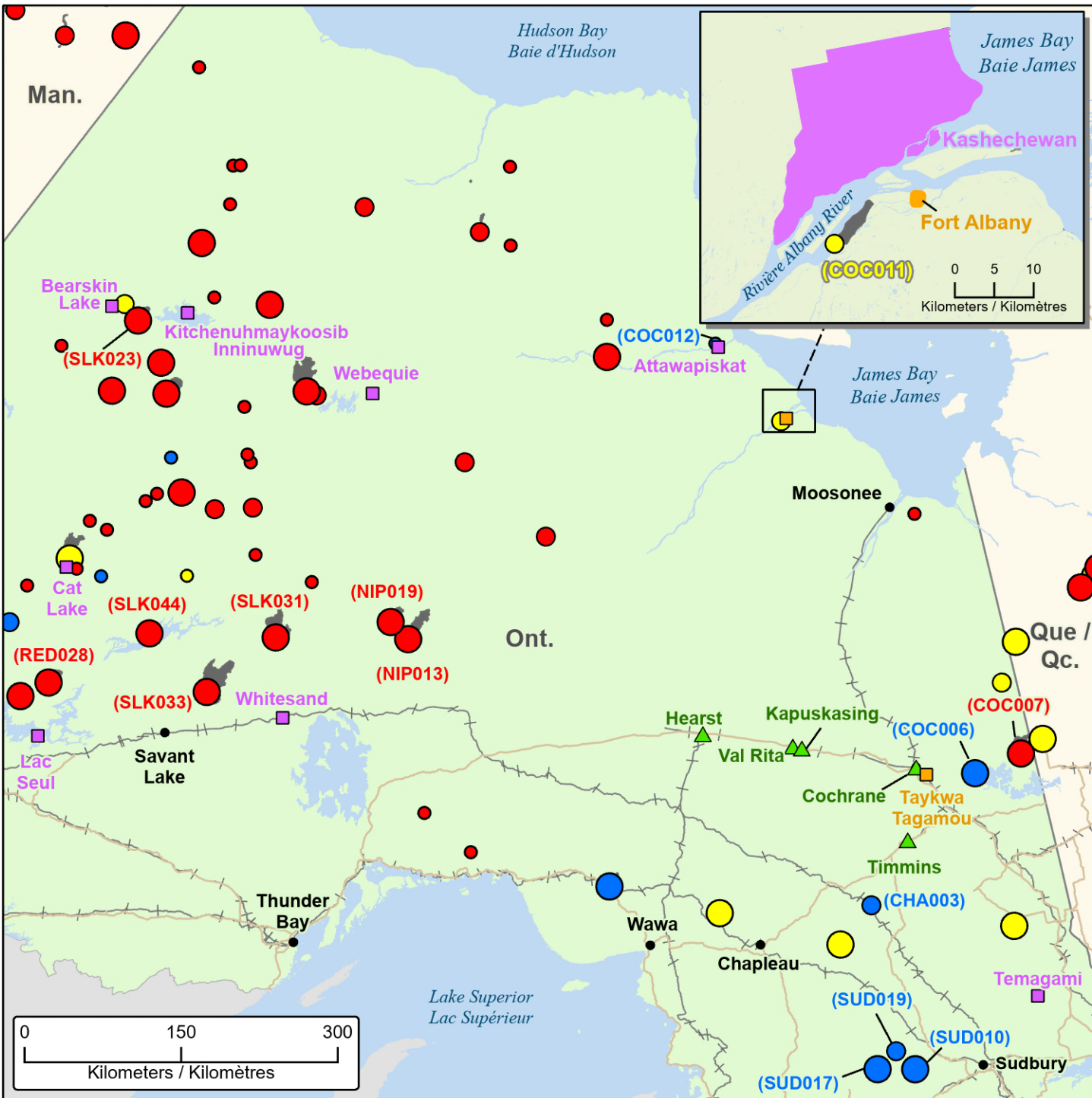


**Wildfires of interest in Ontario
 Feux de forêt d'intérêt en Ontario**



- City / Ville
- ★ Capital / Capitale
- 🏠 Impacted Community / Communauté impactée
- ▲ Host Community / Communauté d'accueil
- 🏘 Impacted First Nation / Première Nation affectée
- 🏘 First Nation / Première Nation
- 🛣 Highway / Autoroute
- 🚊 Railway / Voie ferrée
- 🏘 Impacted First Nation Reserve / Réserve des Premières Nations affectée
- 🏘 First Nation Reserve / Réserve des Premières Nations
- 🔥 Fire Perimeter Estimate / Estimation du périmètre du feu

- | Stage of Control / Stade de contrôle | Fire Size / Taille de l'incendie |
|--------------------------------------|----------------------------------|
| ● Out of Control / Hors contrôle | ○ 1 - 100 Hectares |
| ● Being Held / Contenu | ○ 100 - 999 Hectares |
| ● Under Control / Maîtrisé | ○ > 1000 Hectares |



Map data sources
 Sources des données
 GOC-COG, DMTI Spatial, CWFIS, ESRI